




















Bassin Houiller du Nord Pas-de-Calais - Zone 3

Commune d'Oisy

Carte des aléas "mouvements de terrain" Ouvrages débouchant au jour - Travaux souterrains

LEGENDE

Niveaux d'aléa		Type d'instabilité	
	Fort		Effondrement localisé
	Moyen		Affaissement
	Faible (travaux avérés)		Tassement
	Faible (travaux suspectés)		Glissement superficiel
Autres légendes			Glissement profond
	Puits ou avaleresse matérialisé	Limites administratives	
	Puits ou avaleresse localisé		Limite de commune
	Galerie bétonnée		Limite de concession
	Galerie cassée ou remblayée		
	Galerie vide		
	Galerie de traitement inconnu		

Fond cartographique

BD ORTHO (Lambert 93) de 2009 selon le protocole IGN/MEEDM

INERIS
maîtriser le risque
pour un développement durable

GEODERIS

Echelle carte principale : 1/10 000
Echelle zoom : 1/ 2 500

Octobre 2011

Carte 17

INERIS DRS-09-105047-11776A

GEODERIS E2011/025DE - 11NPC2210